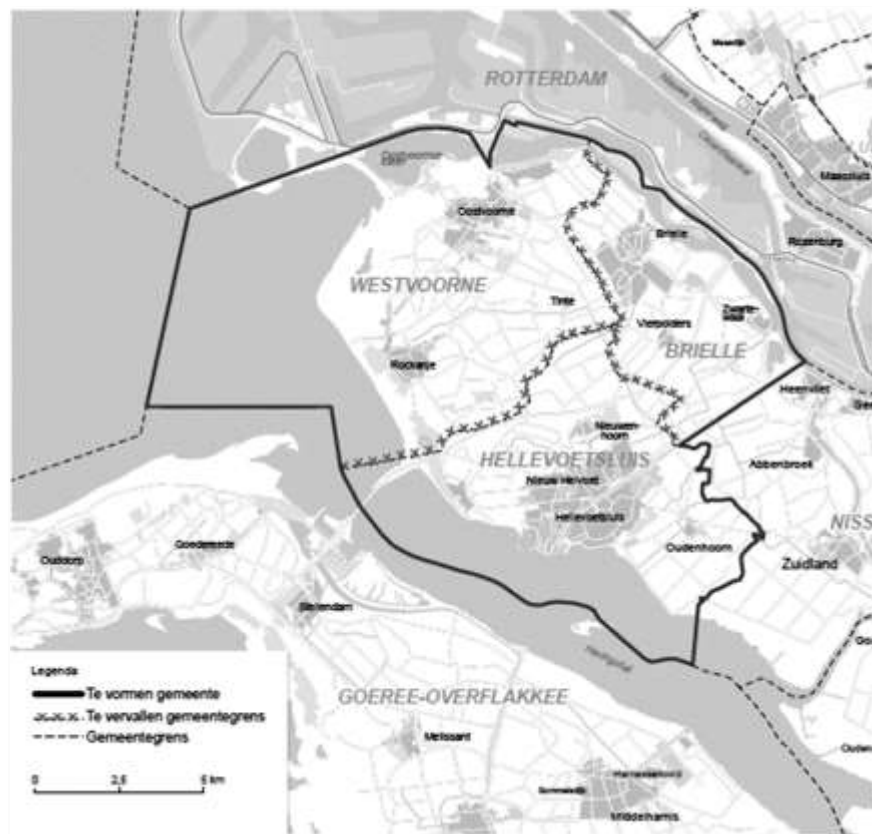


Robuust netwerk van natuurgebieden op Voorne aan Zee

Symposium Natuurvereniging Hollandse Delta
Alex Ouwehand
19 november 2022

Maatschappelijke opgave Voorne aan Zee

- Verweesd landschap, veel vitaliteit en biodiversiteit verloren.
- Versnippering, nauwelijks natuurlijke verbinding met achterland op de Kop van Voorne
- Natura 2000 gebieden, recreatiedruk, stikstofdepositie
- Landbouwtransitie en perspectief
- Ontwikkeling toerisme en recreatie
- Waterhuishouding en KRW doelen
- Natura 2000 gebied Voordelta, natuurcompensatie, verzanding en plastic vervuiling



Uitdagingen voor Voorne aan Zee

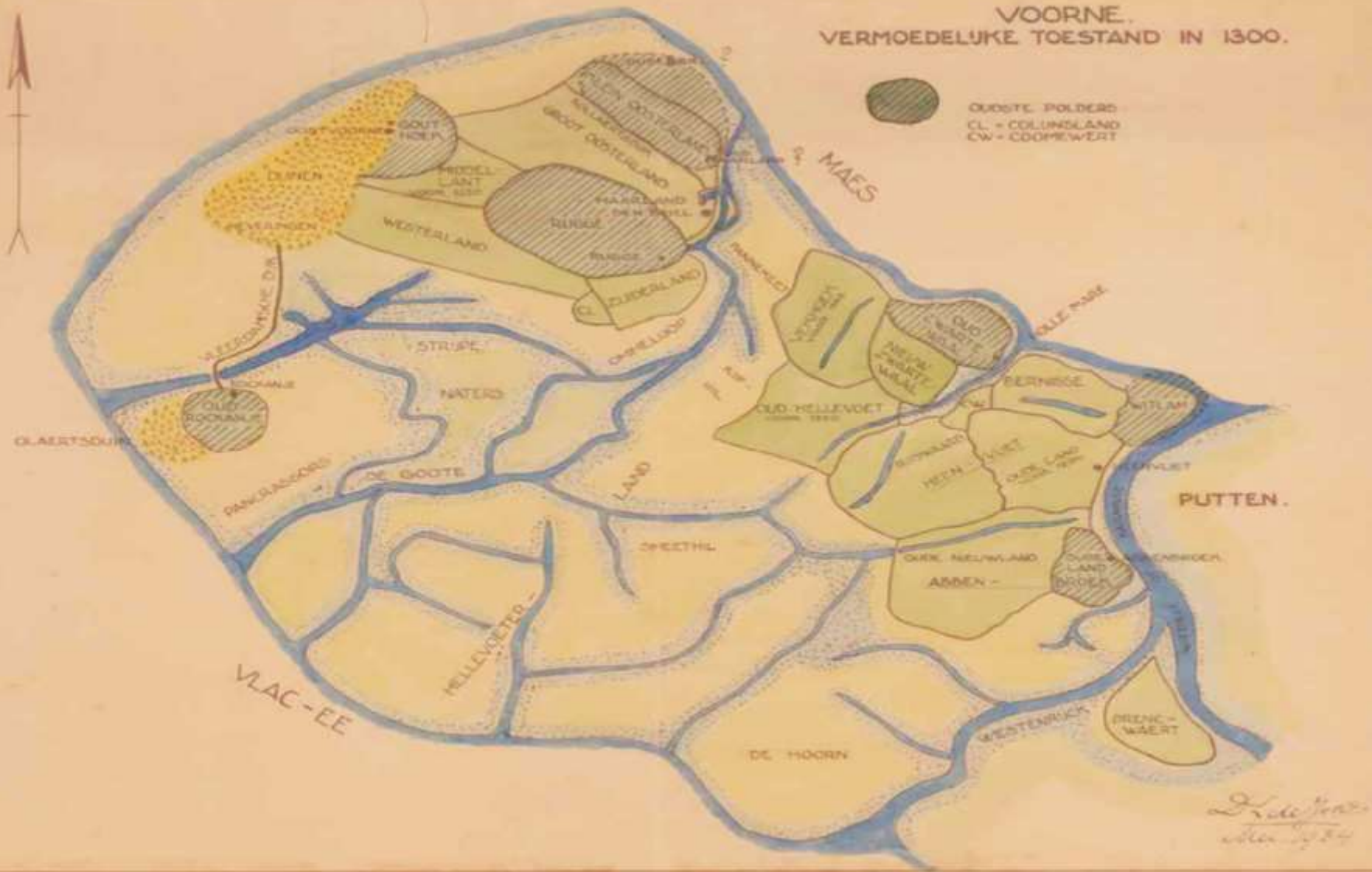
- Verbinden recreatie, landbouw en natuur
- Netwerk van watergangen en historische dijken
- Natura 2000 gebieden en Voordelta
- Bovenwettelijke natuurcompensatie vanuit bedrijven Rotterdamse haven
- NPLG en PPLG
- Organiseren verdienmodel natuur- en landschapontwikkeling rond CO2 compensatie
- Toekomstperspectief Landbouw

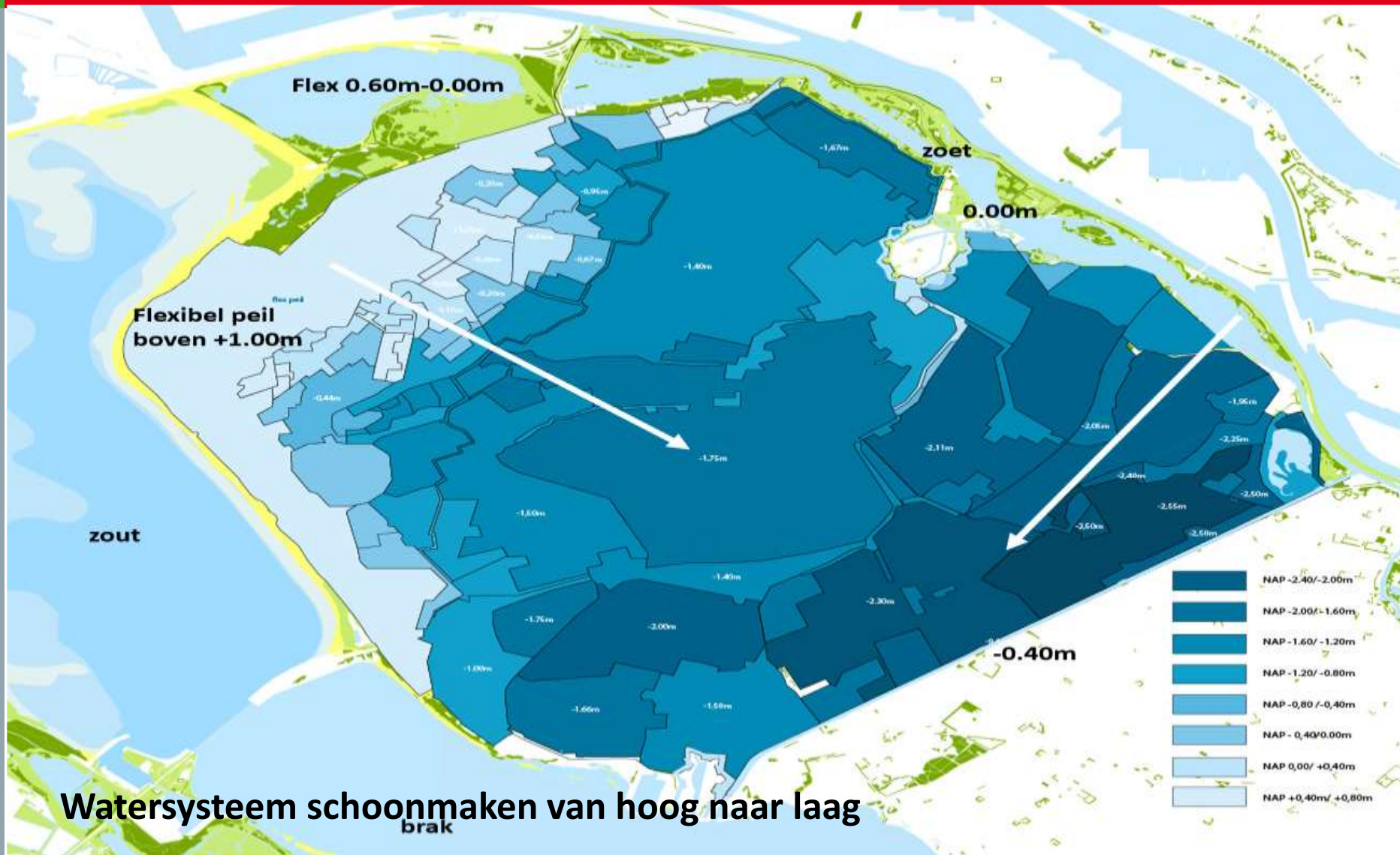


Kansen voor Voorne aan Zee

- Voordelta, verzanding en kansen creëren voor natuur en strandrecreatie
- Voordelta, natuurcompensatie Maasvlakte II
- Verbinding Voornes Duin, Middenweggebied en Strypse Wetering
- Verbinding Voornes Duin, Schapengorspolder, St Annabos en Sluiswatering
- Kippenschuurgebied
- Dijkstructuur als insektenlint en bloemrijke dijken
- Natuurontwikkeling Polder de Quack en 't Weergors
- Zwarte Waal, kwelnatuur, weidevogelgebied en landbouw
- Natuur en recreatieve ontwikkeling Zuid-Oevers Brielse Meer
- Trambaanpad, ecologische en recreatieve verbinding
- Extensieve recreatie en landbouw en natuurontwikkeling

VOORNE.
VERMOEDELIJKE TOESTAND IN 1300.





Watersysteem schoonmaken van hoog naar laag



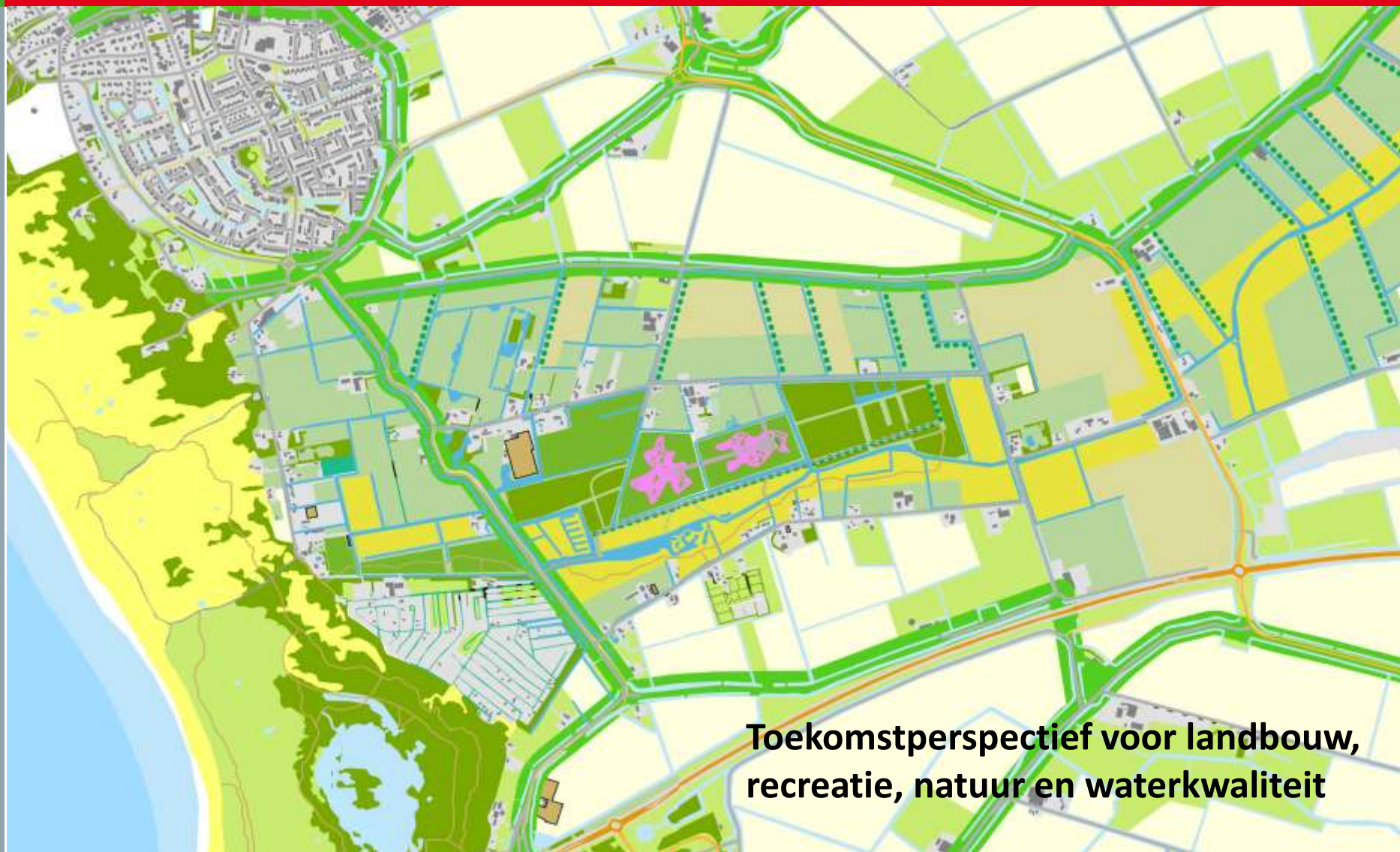
Ontwerpstap: Bloemrijke dijken aanleggen, gebied rondom Sluiswatering tot waterbeschermingsgebied maken (waterpeil 20cm opzetten)



Ontwerpstep: Landbouwkundig gebruik aanpassen, van grasland en akkerbouw naar akkernatuur en natuurinclusief landgebruik



Ontwerpstap: vochtige hooilanden, weidevogelgrasland, bloemrijk grasland en strokenteelt, extensievere, vocht minnende teelten



**Toekomstperspectief voor landbouw,
recreatie, natuur en waterkwaliteit**



Samen voor een mooi en duurzaam Zuid-Holland

Verkenning ruimtelijk onderzoek

- Voorne is prachtig, maar kwetsbaar
- Landbouw verdient toekomstperspectief
- Recreatie meer spreiden met slimme oplossingen
- Meer benutten restruimte voor biodiversiteitsverbetering
- Samenwerken bij een integrale gebiedsopgave
- Kansen benutten vanuit Voordelta voor toeristische ontwikkeling en natuur
- Geld beschikbaar via NLPG/PPLG, bovenwettelijke compensatie en KRW





Laten wij samen deze kansen gaan verzilveren

Dank voor uw aandacht !